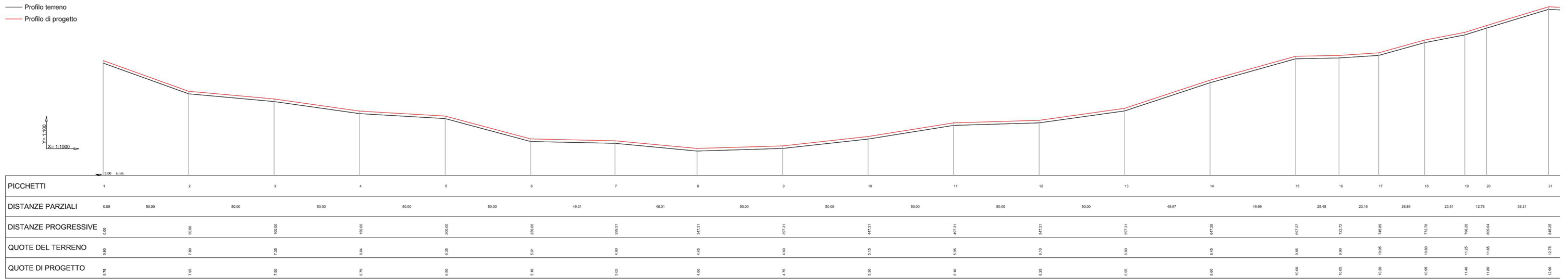


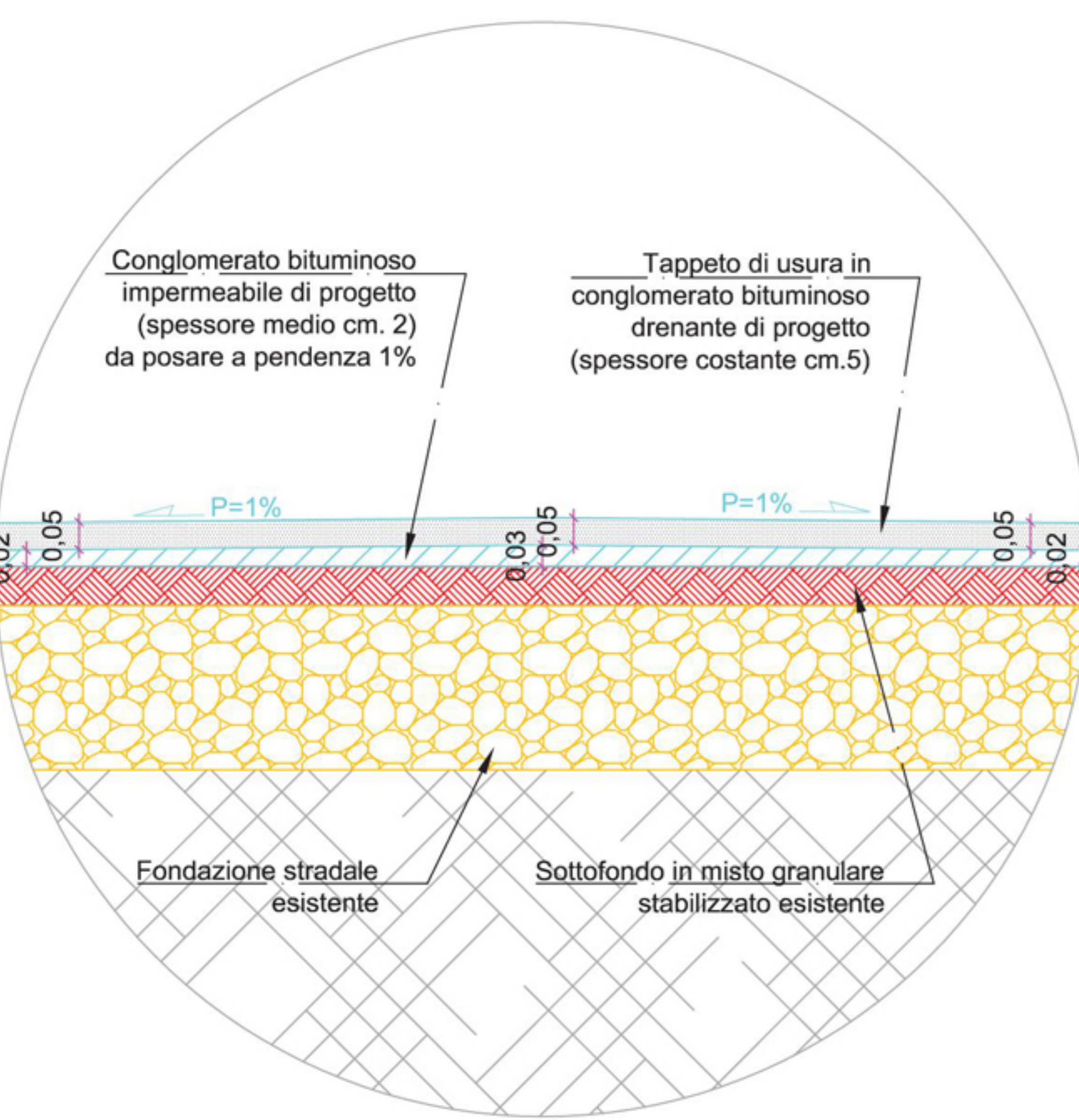
Profilo Longitudinale Strada "Montingello (piano piccolo)"

PAVIMENTAZIONE STRADALE ESISTENTE	ASFALTO
SISTEMAZIONE STRADALE DI PROGETTO	FRESATURA TAPPETINO DI USURA ESISTENTE (CM. 3), RISAGOMATURA SOTTOFONDO STRADALE IN MISTO GRANULARE STABILIZZATO (CM.10), CONGLOMERATO BITUMINOSO, IMPERMEABILE (CM. 3), CONGLOMERATO BITUMINOSO DRENANTE (CM. 5)

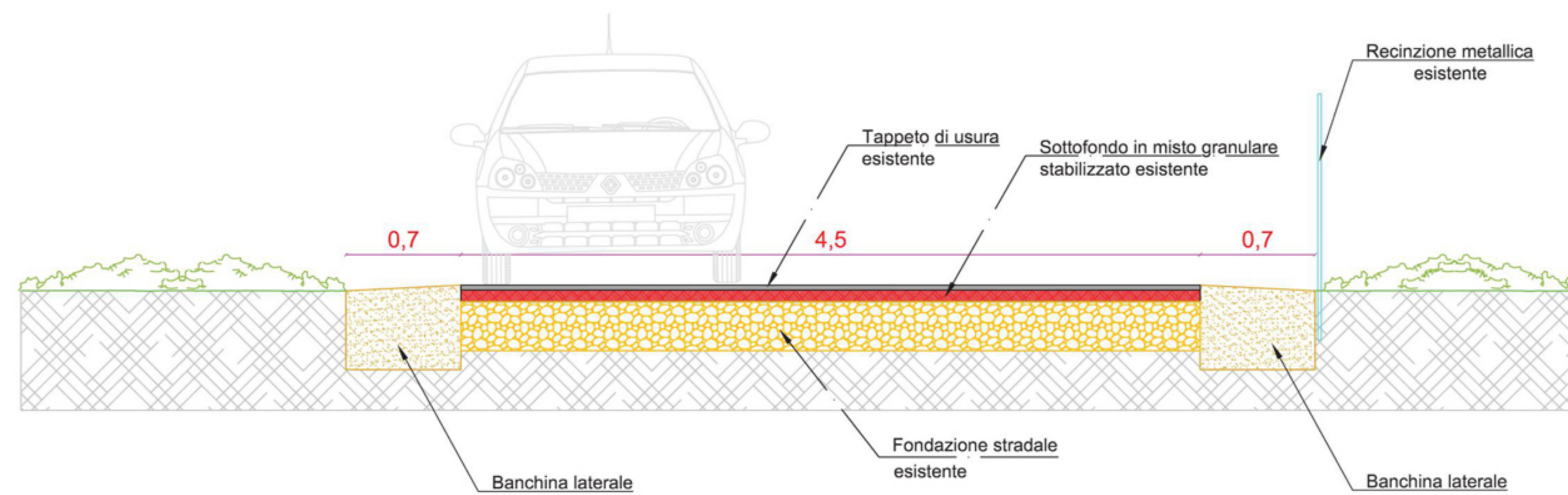
LEGENDA:
 — Profilo terreno
 — Profilo di progetto



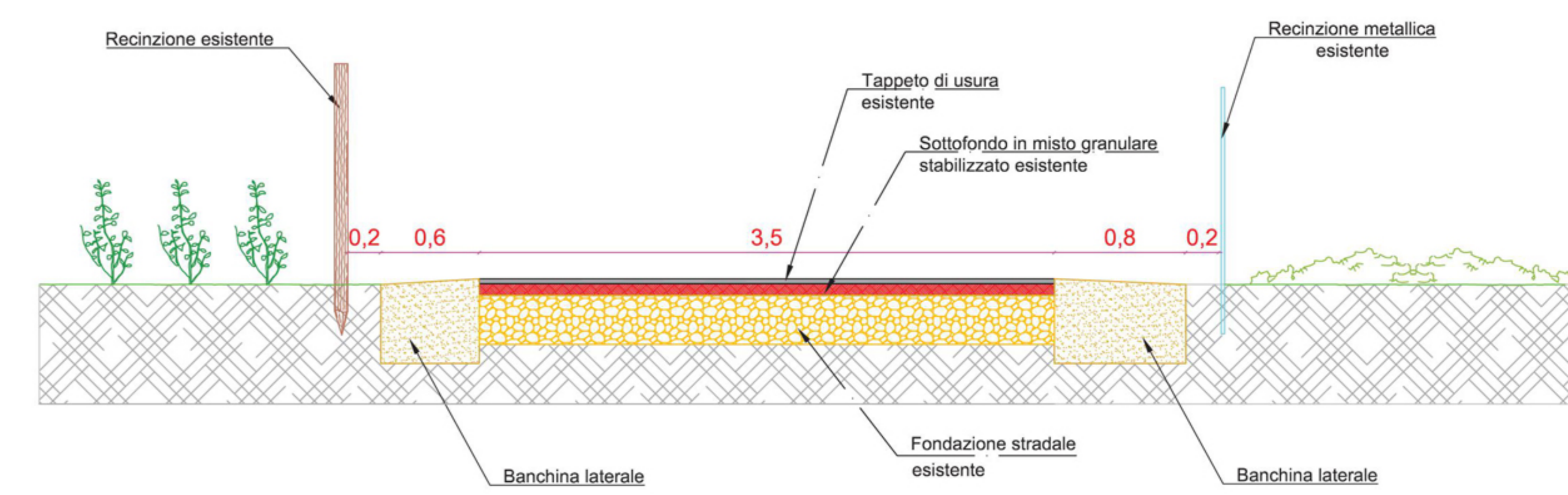
Particolare costruttivo (1)
 Scala 1:10



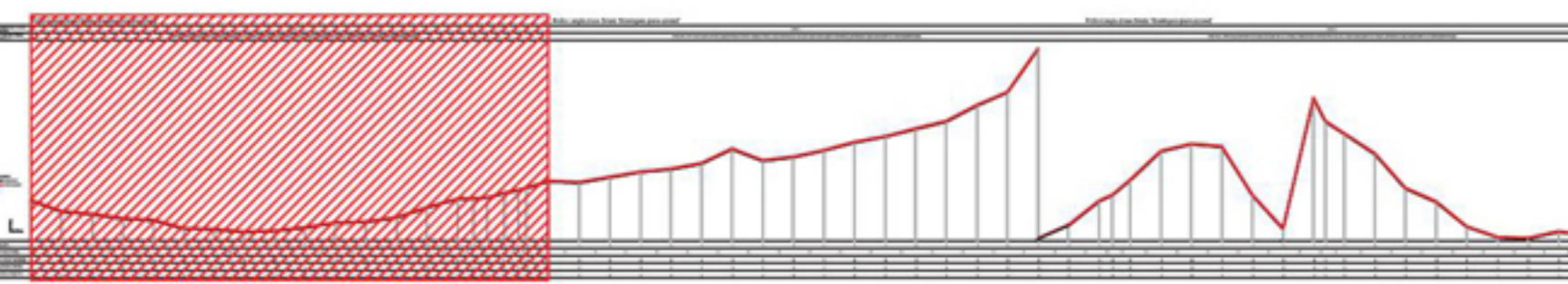
SEZIONE A-A' (stato dei luoghi)
 da picchetto 1 a 2
 Scala 1:25



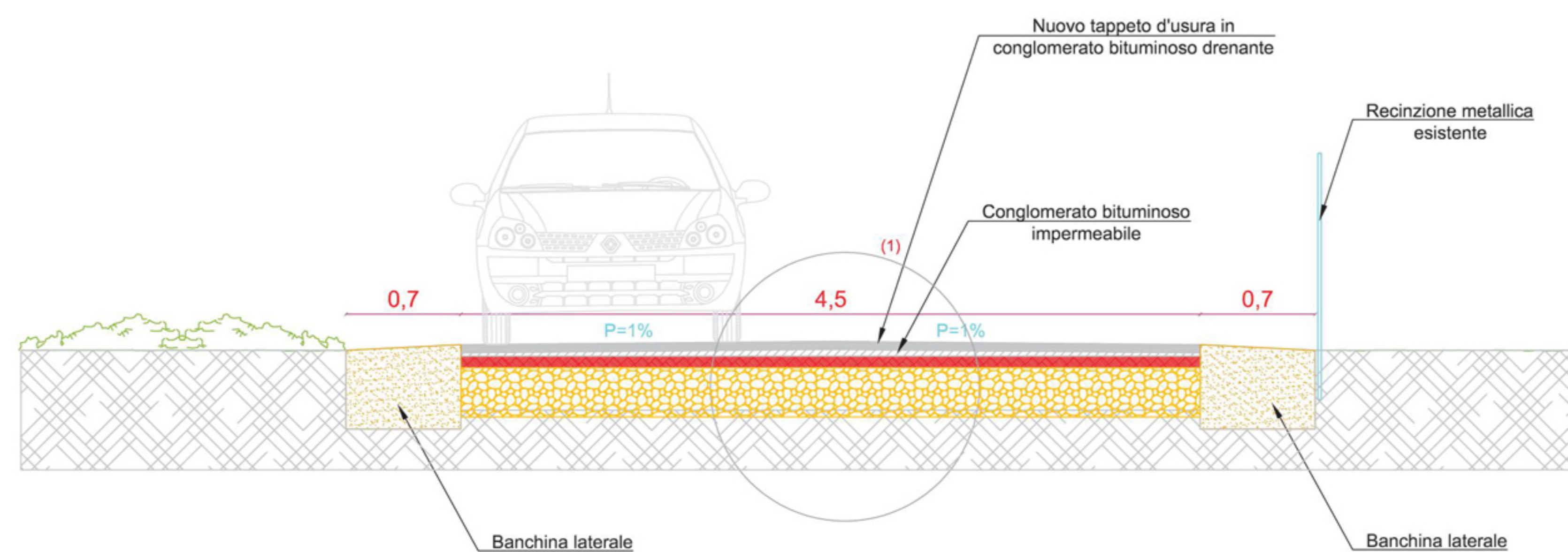
SEZIONE B-B' (stato dei luoghi)
 da picchetto 16 a 17
 Scala 1:25



Quadro di unione



SEZIONE A-A' (stato di progetto)
 da picchetto 1 a 2
 Scala 1:25



SEZIONE B-B' (stato di progetto)
 da picchetto 16 a 17
 Scala 1:25

